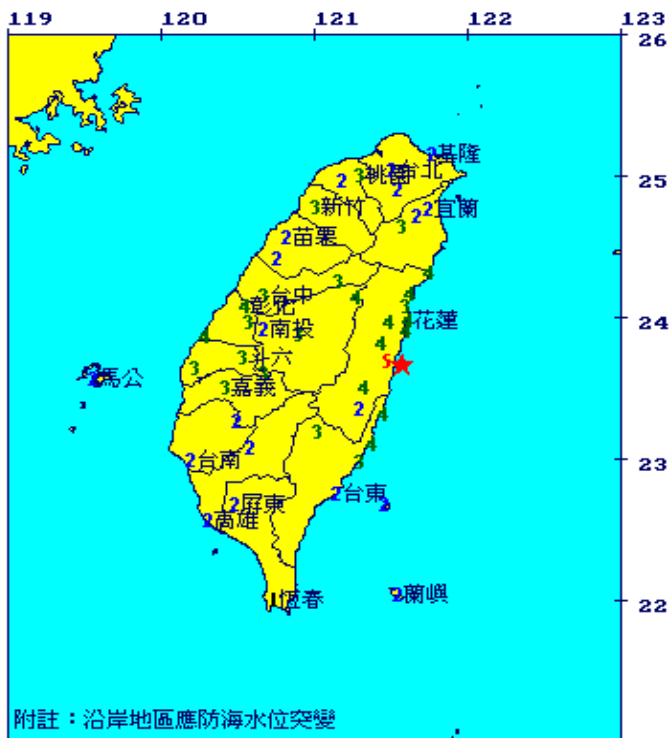


# Hualien earthquake on 3 October, 2009

Origin Time: 2009/10/04 01:36:06  
 Lat:23.66N Lon:121.59E Mag:6.3 Depth:15.3km



附註：沿岸地區應防海水位突變

圖說：★表震央位置，阿拉伯數字表示該測站震度

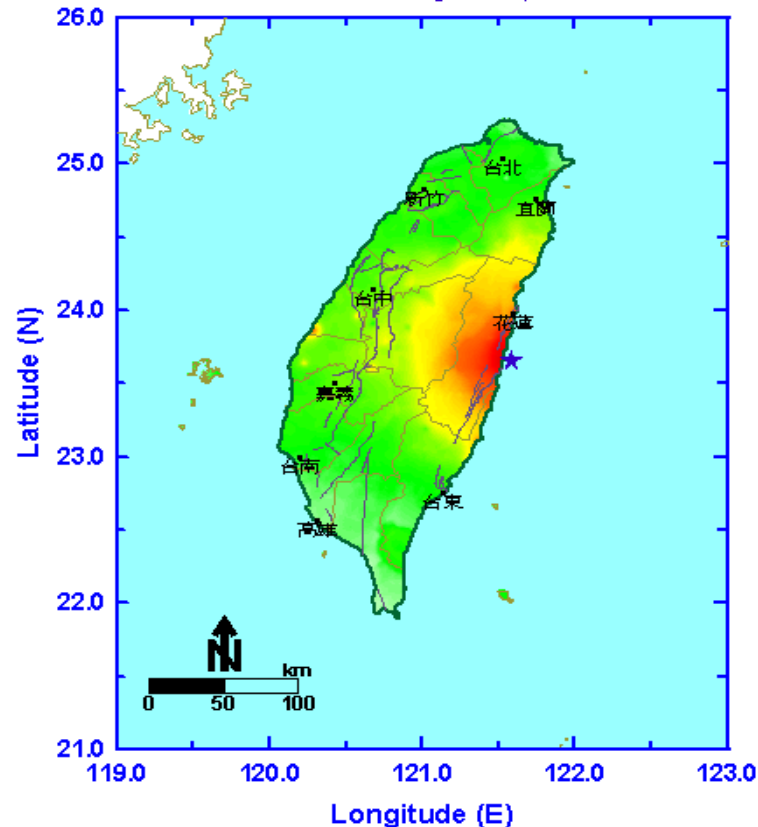
## 中央氣象局地震報告

編號：第98116號  
 日期：98年10月4日  
 時間：1時36分6.9秒  
 位置：北緯23.66度，東經121.59度  
 即在花蓮西林地震站東南方22.8公里  
 地震深度：15.3公里  
 芮氏規模：6.3

### 各地最大震度

花蓮光復	5級	苗栗三義	2級
花蓮市	4級	台南東山	2級
台東長濱	4級	高雄甲仙	2級
南投合歡山	4級	宜蘭市	2級
彰化市	4級	台北新店	2級
彰化大城	4級	桃園中壢	2級
台中德基	3級	台北市	2級
雲林草嶺	3級	台南市	2級
台中市	3級	基隆市	2級
斗六市	3級	高雄市	2級
宜蘭牛鬥	3級	屏東市	2級
嘉義市	3級	苗栗市	2級
新竹市	3級	澎湖馬公	2級
桃園市	3級	屏東恆春	1級
南投市	2級		
台東市	2級		

本報告係中央氣象局地震觀測網即時地震資料地震通報之結果。



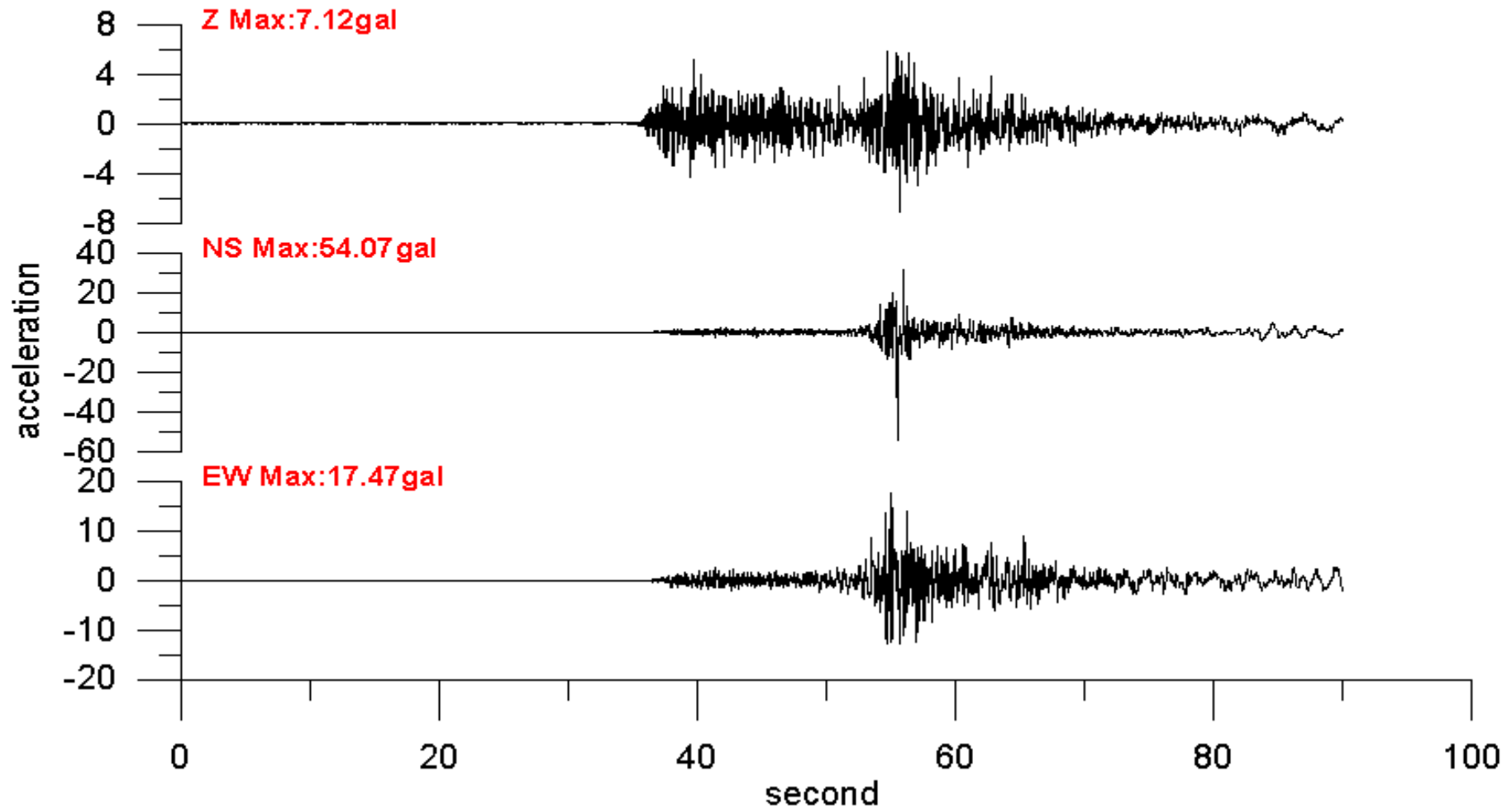
震度 I II III IV V VI VII  
 PGA 0.8 2.5 8 25 80 250 400 (gal)

Origin Time:2009/10/04 01:36:06

Lat:23.66N Lon:121.59E Depth:15.3km Mag:6.3

Dist:134.13km AZ:99.81

## 大城 WTC(2009/10/04 01:35:53) 4 級

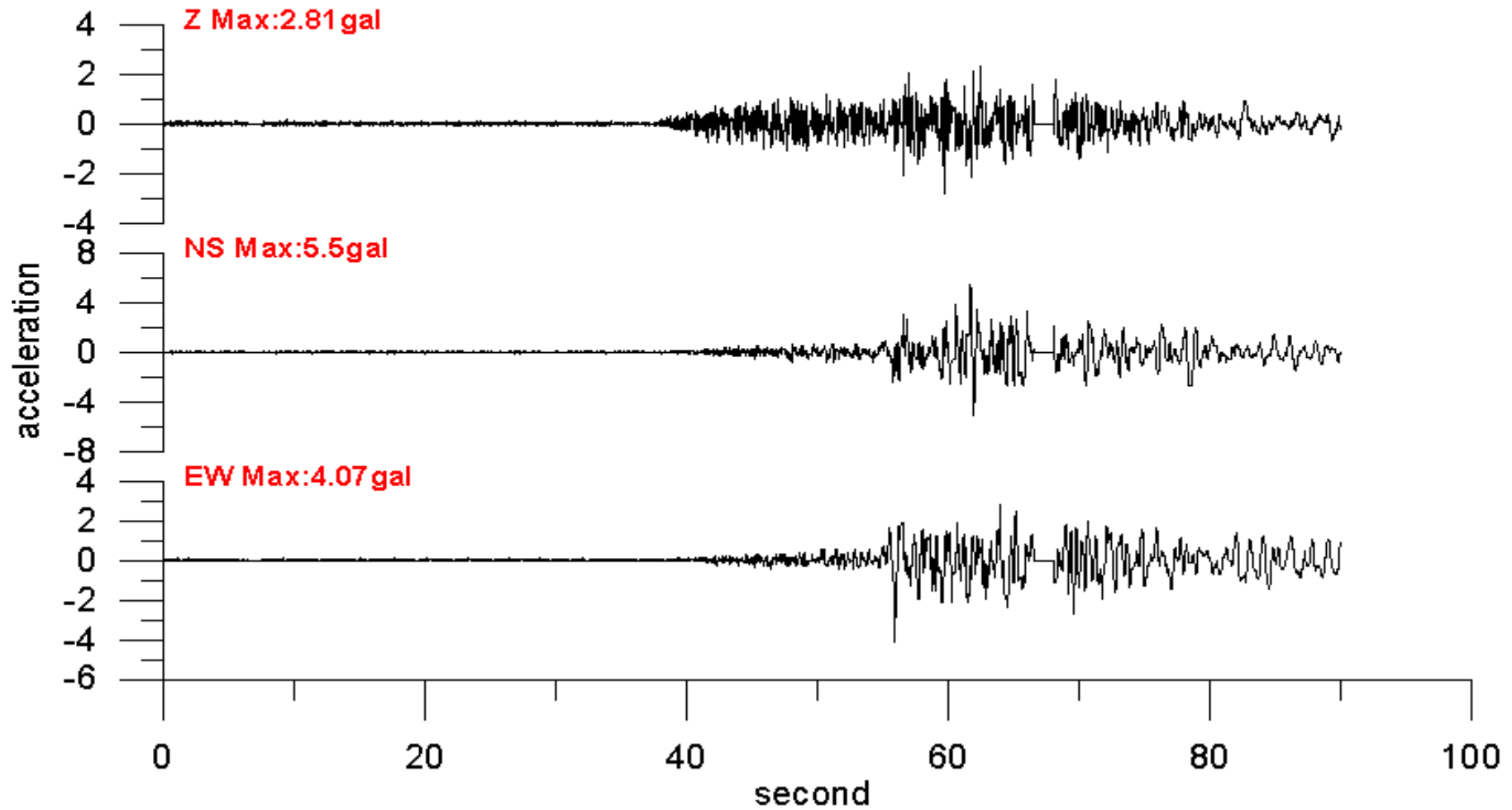


Origin Time:2009/10/04 01:36:06

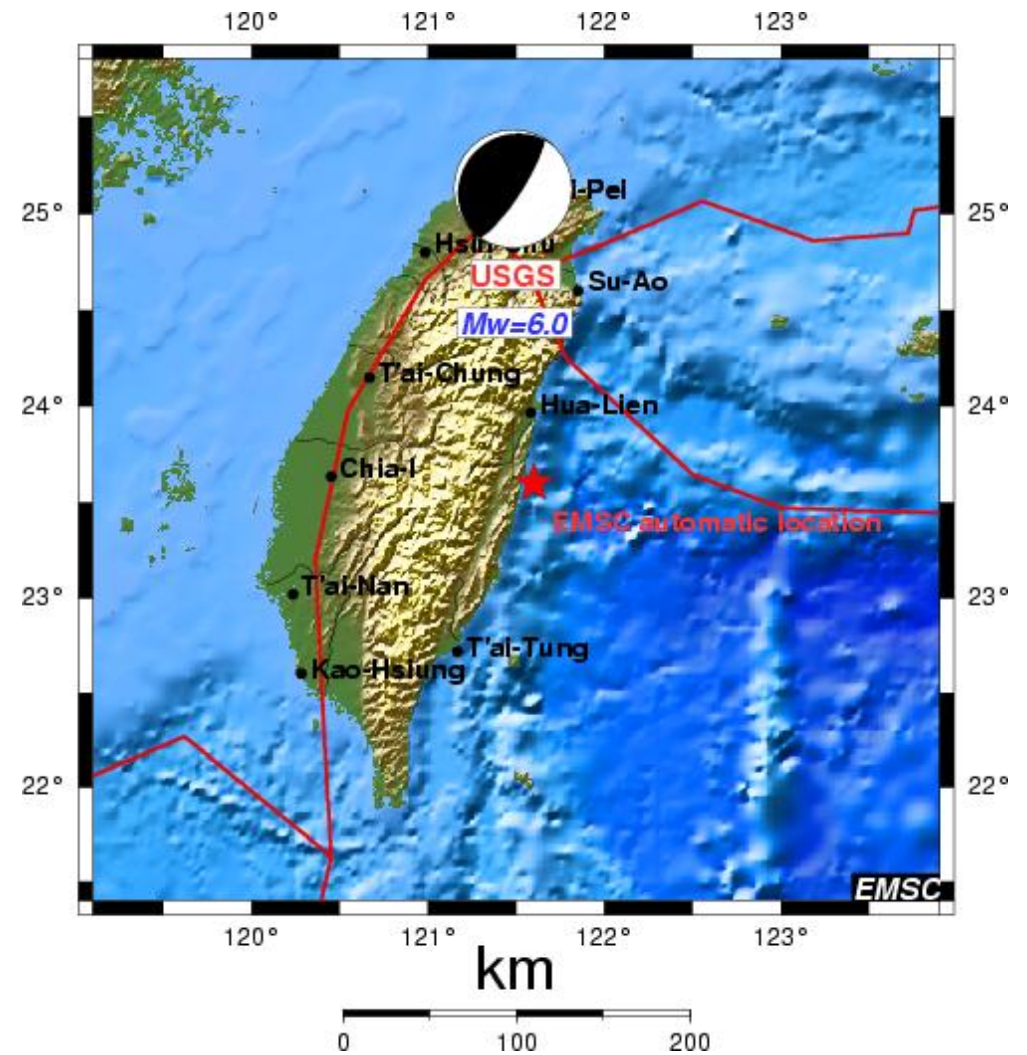
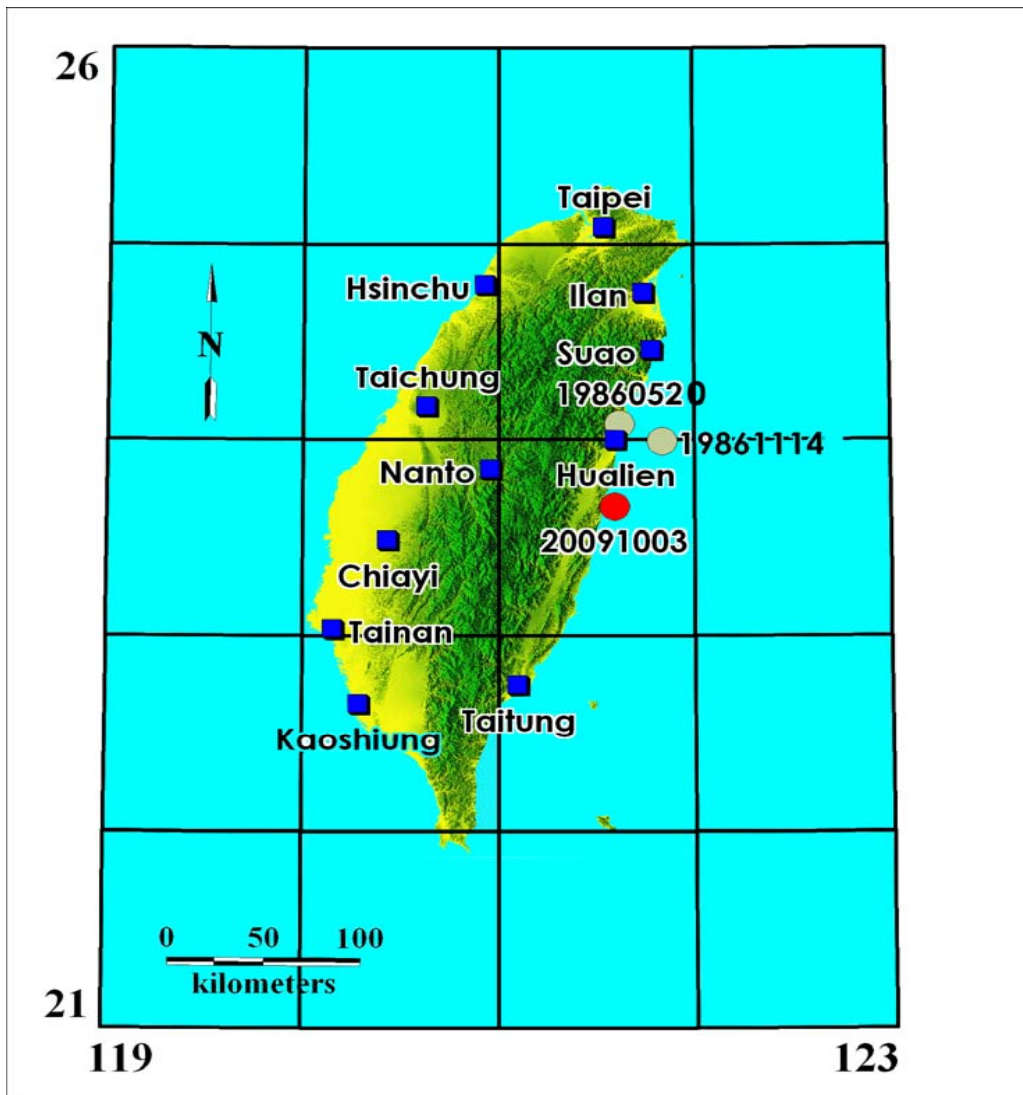
Lat:23.66N Lon:121.59E Depth:15.3km Mag:6.3

Dist:153.26km AZ:177.28

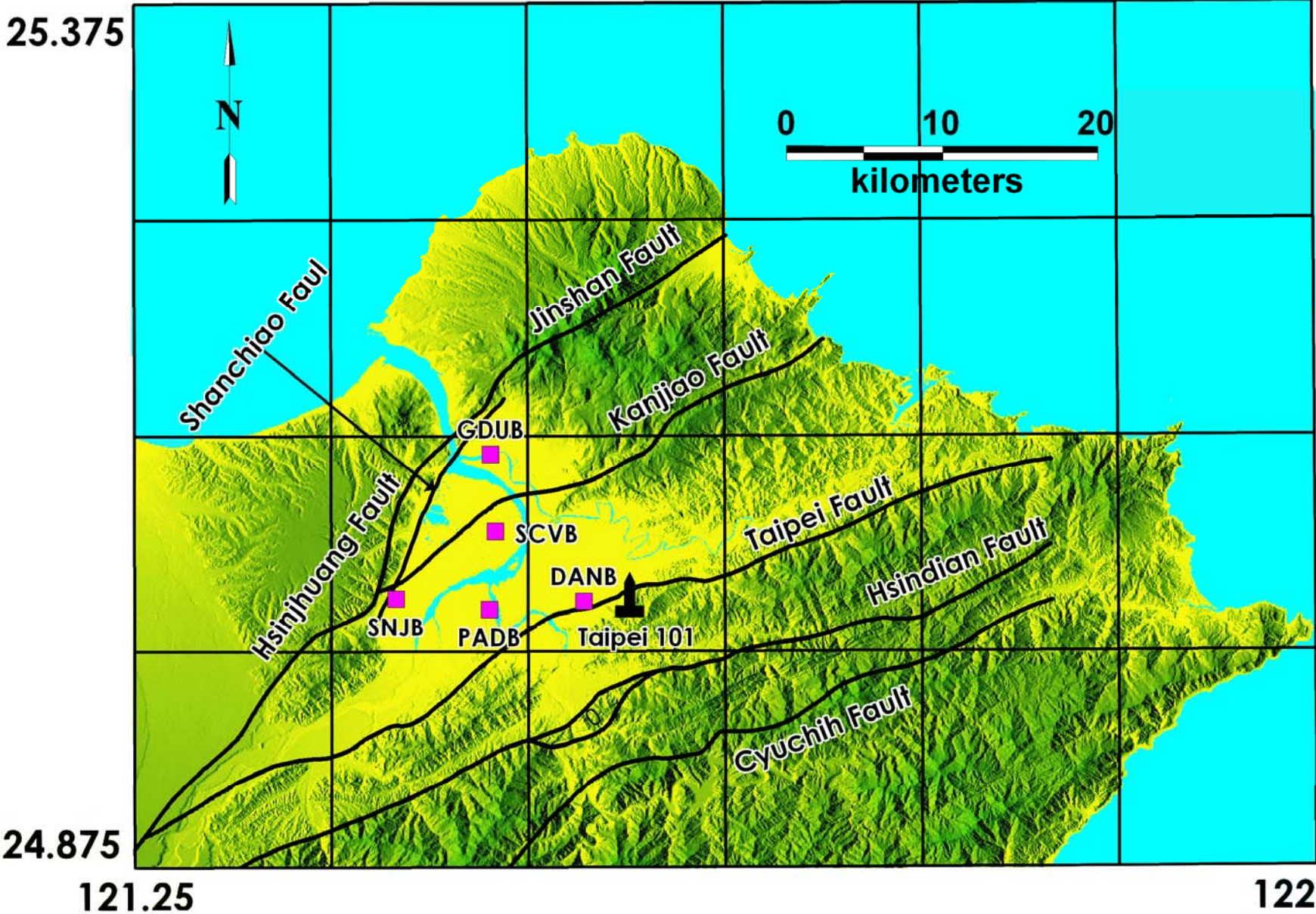
## 台北市TAP(2009/10/04 01:35:53) 2級



# Hualien earthquake on 3 October, 2009



# Broadband downhole seismic array in Taipei Basin



# The waveforms recorded at DANB downhole site

