

# Earthquake Information Yuli, Hualien

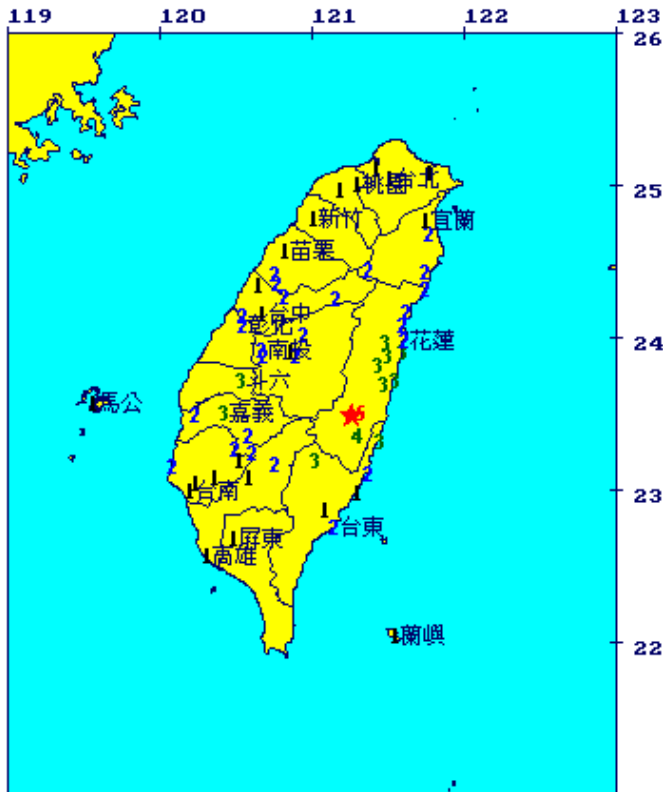
Origin Time: 2009/07/26 14:10:59  
 Lat:23.48N Lon:121.27E Mag:5.5 Depth:2.5km

## 中央氣象局地震報告

編號：第98086號  
 日期：98年7月26日  
 時間：14時10分59.6秒  
 位置：北緯23.48度，東經121.27度  
 即在花蓮玉里地震站北偏西方15.0公里  
 地震深度：2.5公里  
 芮氏規模：5.5

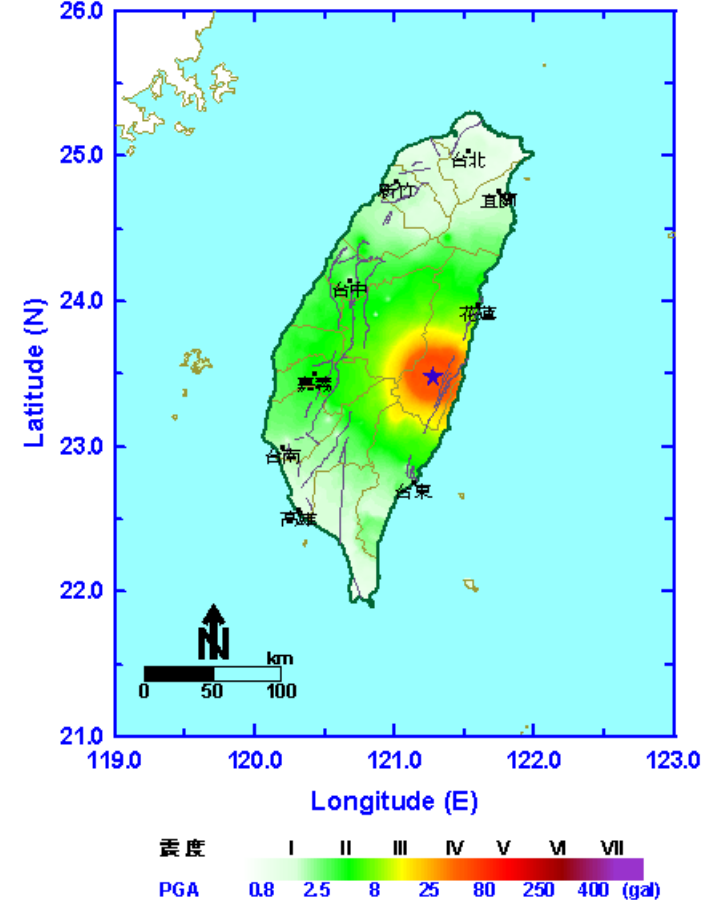
各地最大震度

花蓮紅葉	5級	台南市	1級
台東長濱	3級	苗栗市	1級
斗六市	3級	宜蘭市	1級
嘉義市	3級	高雄市	1級
南投日月潭	2級	桃園中壢	1級
高雄桃源	2級	台北市	1級
嘉義草山	2級	屏東市	1級
南投市	2級	澎湖馬公	1級
台南東山	2級	新竹市	1級
台中德基	2級	台北五股	1級
宜蘭南山	2級	桃園市	1級
苗栗鯉魚潭	2級		
花蓮市	2級		
台東市	2級		
彰化市	2級		
台中市	1級		

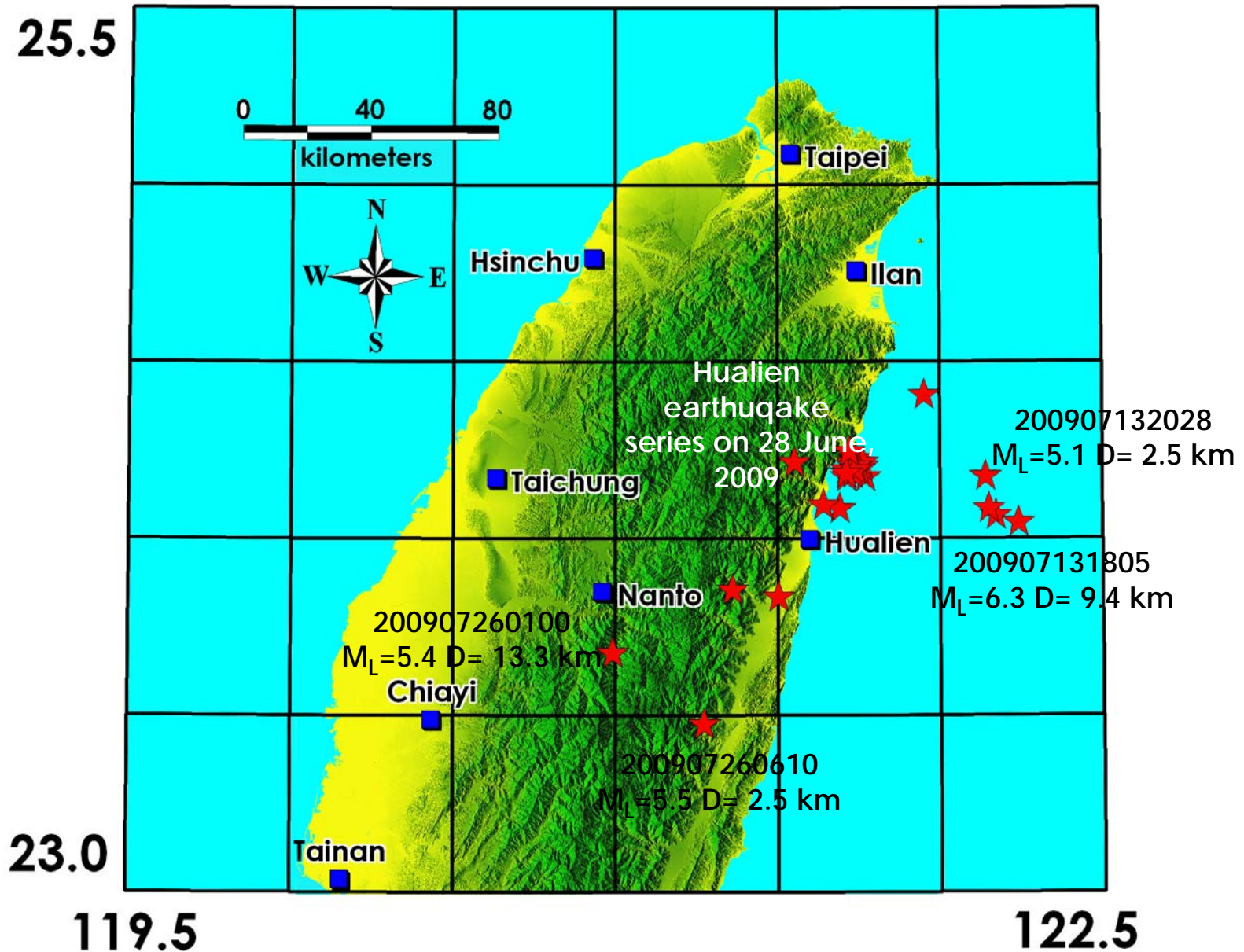


圖說：★表震央位置，阿拉伯數字表示該測站震度

本報告係中央氣象局地震觀測網即時地震資料地震通報之結果。



# Earthquakes with Magnitude greater 4 since June 28, 2009



# The velocigrams recorded at DANB (大安森林公園) at level -90 meters

